



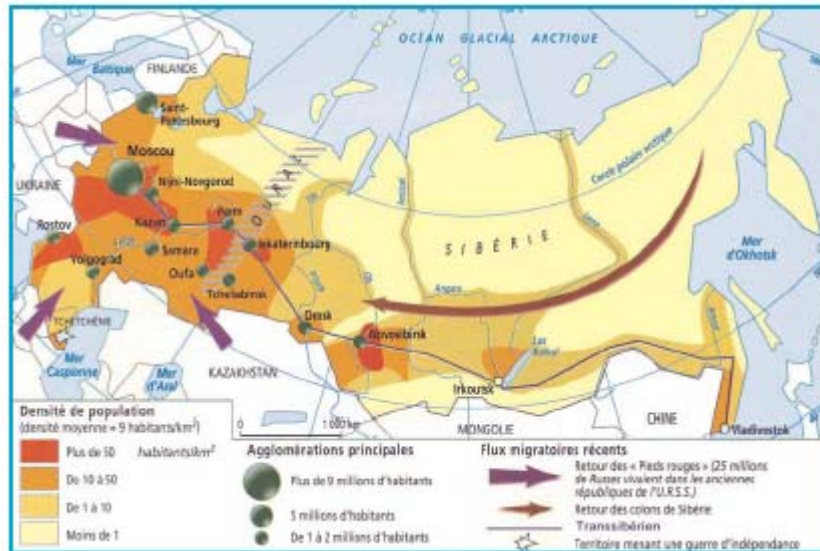
L'Homme face à l'immensité de la nature (lac Baïkal)

Source : photo : Arnaud Human, <http://www.baikal-lake.org/> (vu le 18.09.2005)



carte de l'Asie

D'après : *Fonds de cartes de l'école au lycée*, CRDP de Lyon, 2001



carte de la répartition de la population de la Russie

Source : © édition Magnard, manuel d'histoire-géographie 4^e, sous la direction de Michel Casta et Philippe Guizard, 2002 (p. 212)



carte des climats de l'Asie

Source : CRDP de Paris

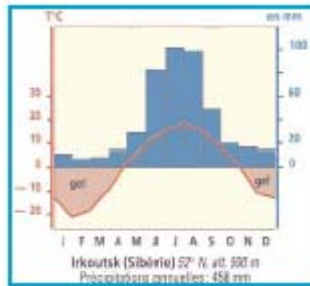


diagramme climatique d'Irkoutsk

Source : © édition Bordas, manuel de géographie 4^e, sous la direction de Marie Stern et Gérard Hugonie, 1996




carte du relief de la Russie

Source : © édition Magnard, manuel d'histoire-géographie 4^e, sous la direction de Michel Casta et Philippe Guizard, 2002 (p. 210)



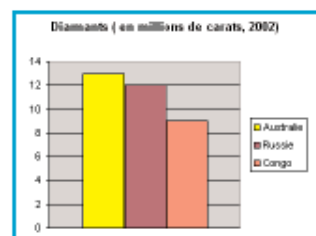
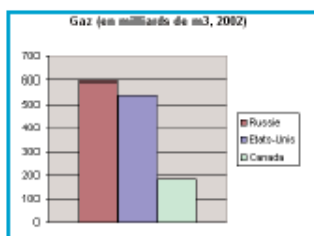
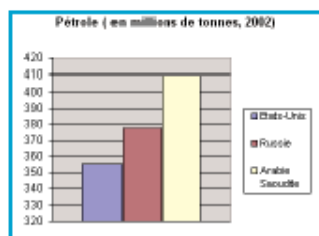
la Sibérie en hiver

Source : http://www.mammuthus.org/dolg/images/arguish_2.jpg (vu le 18.09.2005)



paysage sibérien

Source : www.yetitrekking.ch/russie05.htm (vu le 18.09.2005)



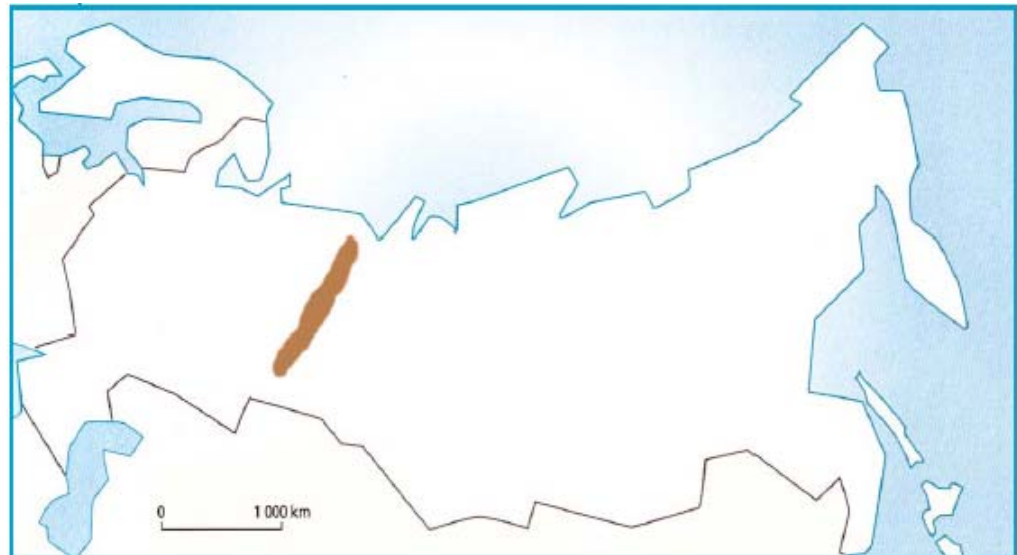
les grands pays producteurs

Source : CRDP de Paris



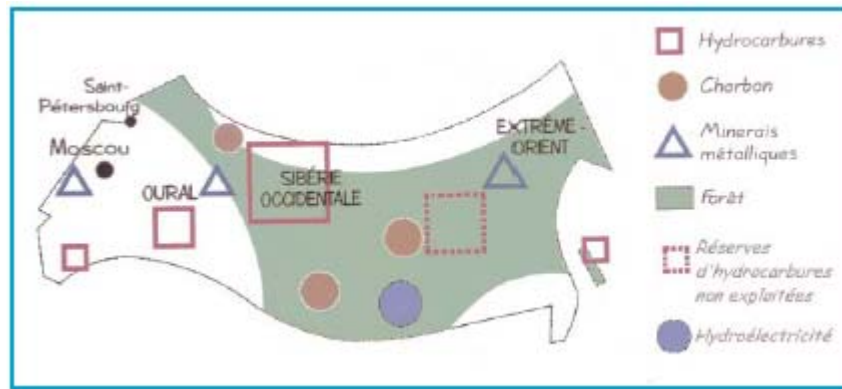
la Russie, un territoire contraignant

Source : © éditions Nathan, manuel d'histoire-géographie 4^e, sous la direction de Danielle Champigny, Olivier Loubes et Michel Bernier, 2002 (p. 239)



carte muette de la Russie

Source : CRDP de Paris



croquis des ressources de la Russie

D'après : édition Magnard, manuel de géographie Terminale, sous la direction de Jacqueline Jalta, Jean-François Joly et Roger Reineri, 2004 (p. 352)